RECORRIDO DE LAS SENDAS

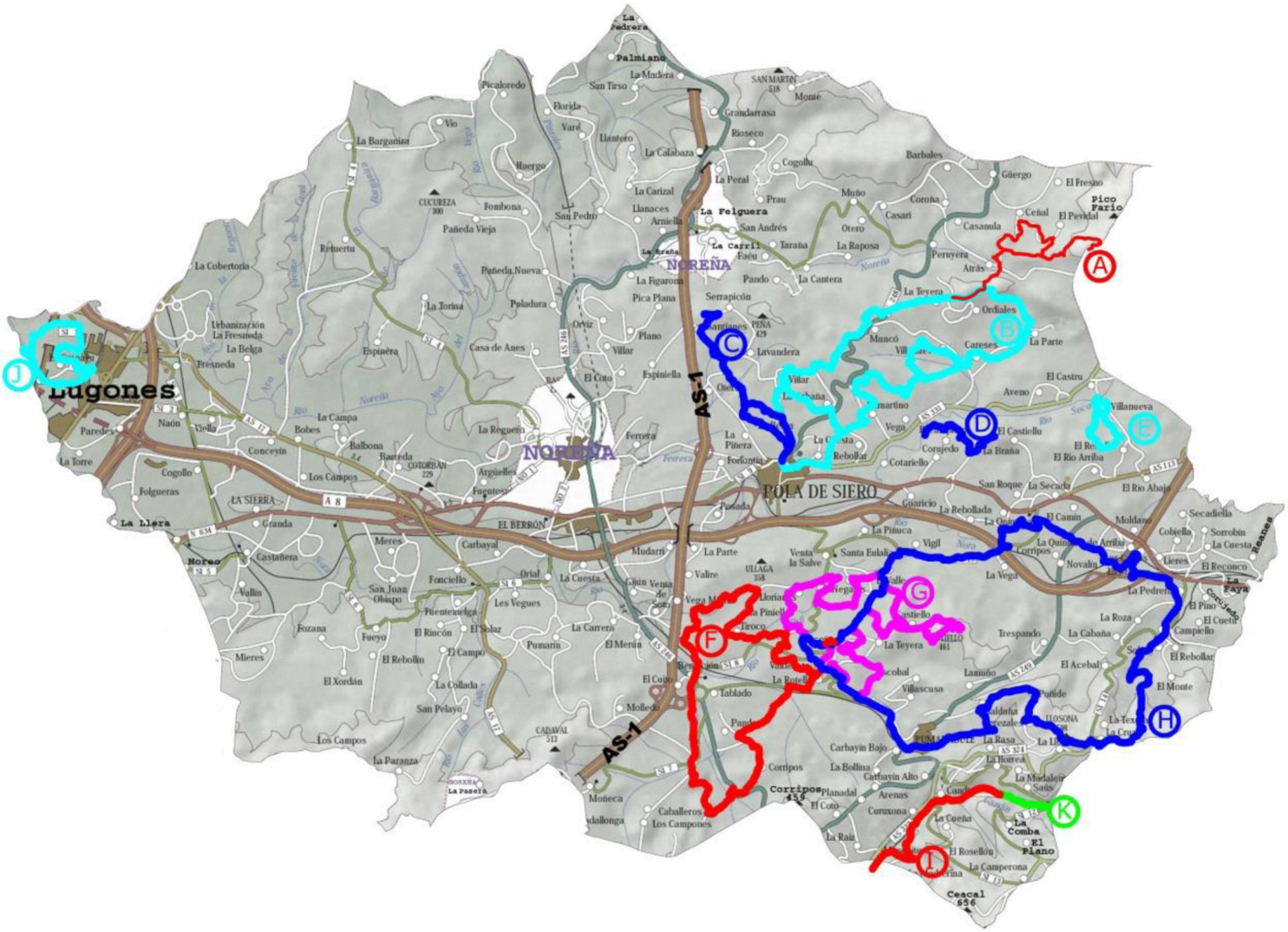

A LES CASUQUES-PICU FARIO. LONGITUD APROXIMADA 11 Km.

B CAMIN DE CARESES. LONGITUD APROXIMADA 15 Km.

C DE CELLES. LONGITUD APROXIMADA 3,7 Km.

D VEGA DE POJA PICO CASTIELLO. LONGITUD APROXIMADA 5 Km.

E DE TOCEO. LONGITUD APROXIMADA 3 Km.

F DE VALDESOTO TRAMO OESTE. LONGITUD APROXIMADA 14,5 Km.

G SENDA VALDESOTO TRAMO ESTE. LONGITUD APROXIMADA 14,5 Km.

H RUTA MINERA DE JOVELLANOS. LONGITUD APROXIMADA 23 Km.

I EL TROLE. LONGITUD APROXIMADA 5 Km.

J DE LA ACEBERA. LONGITUD APROXIMADA 5 Km.

K SENDA SAUS DE ABAJO-MOSQUITERA, LONGITUD APROXIMADA 3 Km.

RECOMENDACIONES DE BUENAS PRÁCTICAS PARA CUIDAR EL MEDIO AMBIENTE EN LAS SENDAS

- No arrojes basura al suelo. Deposítala en un punto de recogida.
- Respeta y cuida las fuentes, ríos y otros cursos de agua. No viertas en ellos productos contaminantes, ni residuos de ningún tipo.
- No arranques flores, ramas ni molestes a la fauna. Recuerda que muchos animales y plantas están protegidos por ley.
- Disfruta del entorno natural y cultural evitando dañarlo para que otros puedan apreciarlo.
- Respeta las propiedades de los lugareños, cuidando el cierre de los cercados
- Respeta los caminos. Los atajos deterioran el suelo y pueden hacer desaparecer el sendero original.
- Los perros deben ir atados para no molestar a las personas y la fauna.
- Nunca hagas fuego, es un peligro. Ten cuidado con los cigarrillos mal apagados, son los principales causantes de incendios no intencionados.
- Recuerda siempre el número general de emergencias: 112

SÍMBOLOS DE LAS SEÑALES DE LAS SENDAS

MARCA DE CONTINUIDAD

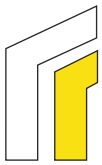

MARCA DE CAMBIO DE DIRECCIÓN

MARCA DE DIRECCIÓN EQUIVOCADA

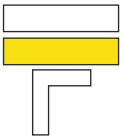

MARCA DE CAMBIO BRUSCO DE DIRECCIÓN