

MODIFICACIÓN Y AMPLIACIÓN
ACCESO ACTUAL A CARRETERA SI-3

CARRETERA SI-3

CARRETERA NACIONAL 439

Naves Industriales

Naves Industriales

Naves Industriales

NR-RU (UE1)

SUPERFICIE NUCLEO RURAL 13.043,03 M2

IDb9

RESTO FINCA MATRIZ 555,03 m2

Aprobado definitivamente
en Sesión plenaria celebrada
el día 26 de marzo de 2007




COLEGIO OFICIAL DE ARQUITECTOS DE ASURIAS
VISADO

V(UE1)

SUPERFICIE ZONA INDUSTRIAL 4.892,97 m2

V(UE1)

SUP. ZONA VERDE 6.386,26 m2

-  SUPERFICIE ZONA NUCLEO RURAL DE REGIMEN URBANO (NR-RU) 13.043,03 m2
-  SUPERFICIE ZONA VERDE (V) 6.368,26 m2
-  SUPERFICIE ZONA INDUSTRIAL (ID) 4.892,97 m2

TOTAL SUPERFICIE DE ACTUACION 24.304,26 m2

SUP. RESTO FINCA MATRIZ (fuera del ambito) 555,03 m2

SUMA SUPERFICIE PARCELAS INICIALES 24.859,29 m2

TEXTO REFUNDIDO PARA APROBACIÓN DEFINITIVA
ESTUDIO DE DETALLE-PARCELACION.

VIVIENDAS UNIFAMILIARES Y Z. INDUSTRIAL			
PROPIETARIO	URCOVA, S.A.	FECHA	MARZO 2007
SITUACION	(UE-1) COLLOTO.	ESCALA	1/500
LOCALIDAD	MUNICIPIO DE SIERO.	NUMERO	2RF

ZONIFICACION Y SUPERFICIES

	A. LUIS ESPINA F.
	ARQUITECTO C/ GASCONA, 28-2ª PL. Tfno 521.42.78 OVIEDO