



.600

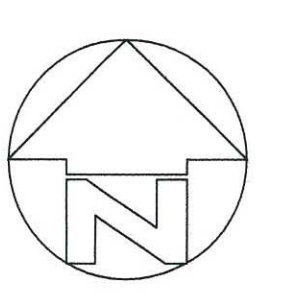
55.500

55.400

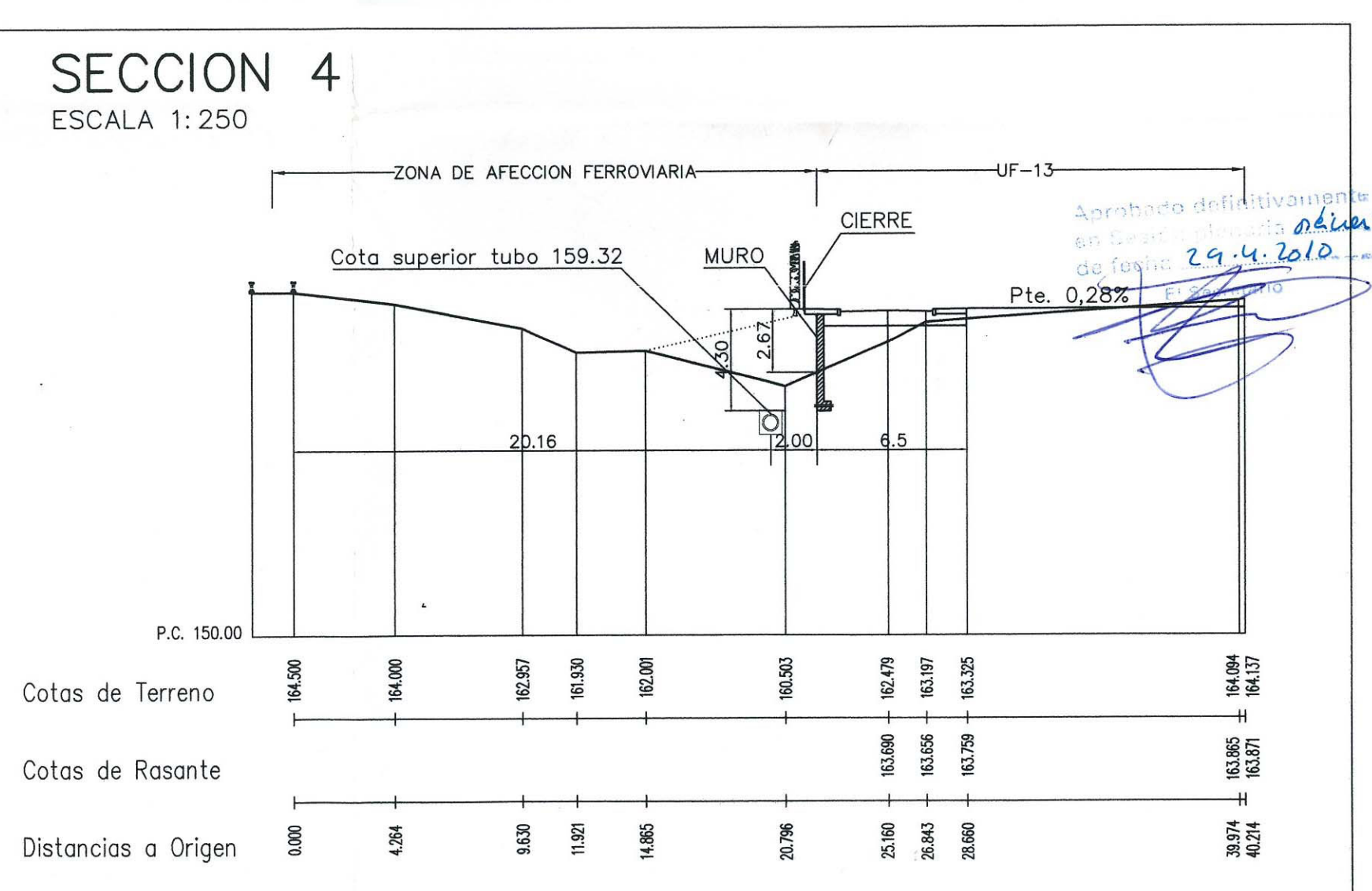
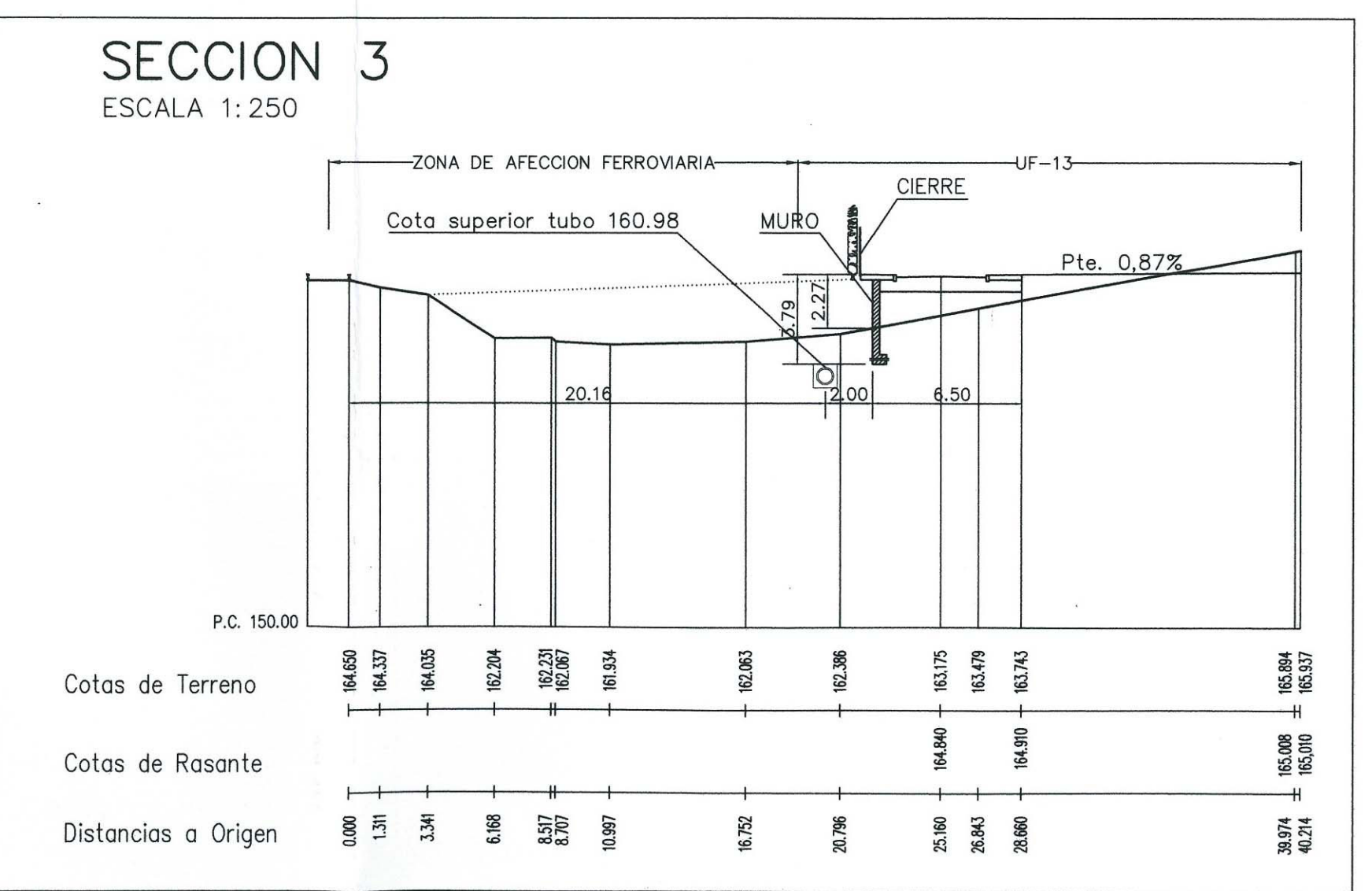
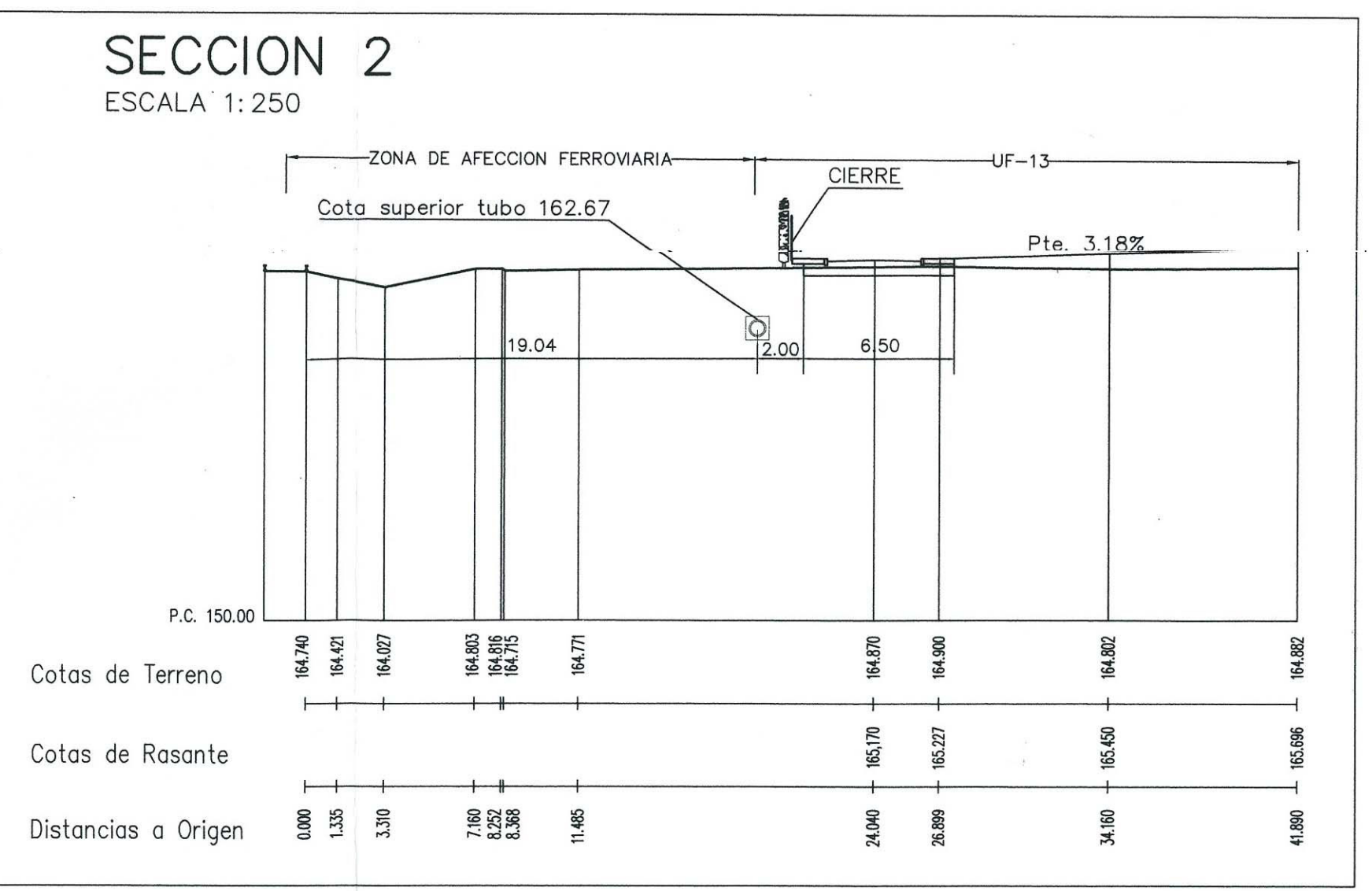
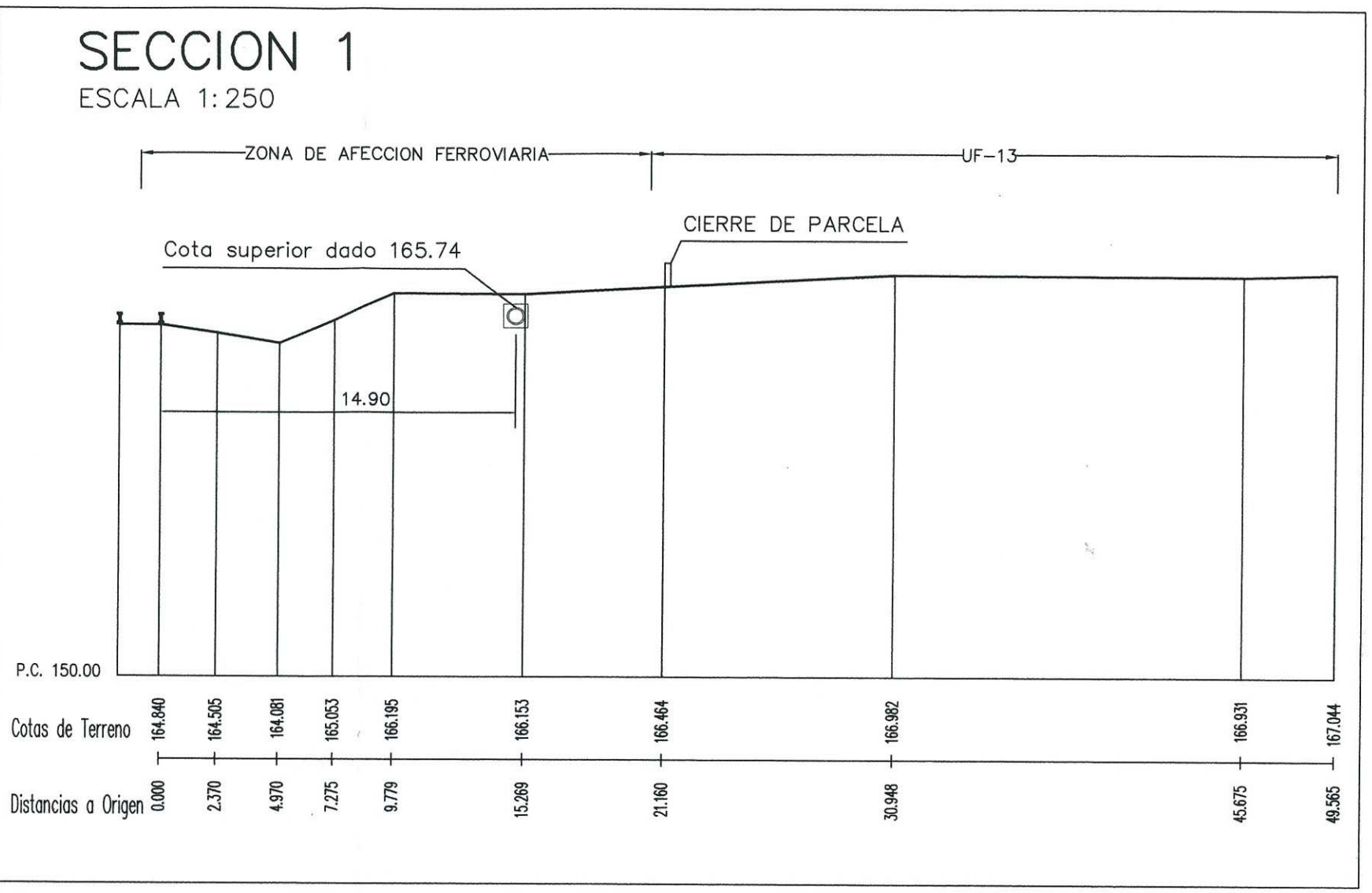
53.700

53.800

53.900



- PARCELAS MUNICIPALES
- EDIFICACION ENTRE ALINEACIONES
- EDIFICACION EN HILERA
- EDIFICACION AISLADA-PAREADA
- GUARDERIA
- PROTECCION DE INFRAESTRUCTURAS: 3.171,35 m2



**LA FRESNEDA:
7ª MODIFICACION DE PLAN PARCIAL**

**MODIFICADO DE ESTUDIO DE DETALLE
PARA LA UNIDAD FUNCIONAL Nº13 DEL
POLIGONO LA FRESNEDA - SIERO PARA
CONSTRUCTORA LOS ALAMOS S.A.**

ORDENACION MODIFICADA

ARCHIVO 24107
ESCALA 1:500
JULIO 2:009
PLANO

ARQTOS: CONSTANTINO DE LA RIVA LOPEZ
JAVIER DE LA RIVA LOPEZ

Constantino de la Riva Lopez