







LEYENDA

-  AREAS DE MAXIMO MOVIMIENTO 5200,00 M2
 -  1 2000,00 M2
 -  2 2750,00 M2
 -  3 450,00 M2
 -  4 VIALES Y APARCAMIENTOS 5.050,96 M2
 -  5 VERDE 12673,51 M2
- TOTAL PARCELA - 22924,47 M2

NOTA:
La geometría de las edificaciones no es vinculante

PROYECTO:
PLAN ESPECIAL MODIFICADO

Aprobado definitivamente por *[Signature]* de fecha *18/2007*
El Secretario

PROMOTOR:
COASA

Aprobada definitivamente en Sesión plenaria de fecha *31-7-2008*
[Signature]

EMPLAZAMIENTO:
EL QUINTANAL- SIERO

DESIGNACION:
COTAS Y SUPERFICIES

ESCALA: 1/500 FECHA: 01/2007 **04**

ARQUITECTO:
[Signature]
J. OVIDIO BLANCO SUAREZ

