



leyenda:

	ámbito de actuación inicial $s=1.104.935 \text{ m}^2$
	ámbito de actuación final $s=1.105.475 \text{ m}^2$

NOTA:
Las líneas de afectación de Dominio Público, Zona de Servidumbre, Limitación a la Edificabilidad y Afectación correspondientes a Carreteras del Estado, se incorporan en este plano y en el plano 06 (Clasificación y Calificación propuestas).

Revisión control documental

VERSION	FECHA	DESCRIPCION
1.0	12-02-2021	Documento para aprobación definitiva (DAD)

Aprobación técnica, elaboración y datos

Nombre:	ELABORADO	REVISADO	APROBADO
Nombre:	ICC	ALL	ALL
Fecha:	12-02-2021	12-02-2021	12-02-2021
Destruye a:			
Copia entregada a/para:			

FICHERO DWG: 2101MP04 criterios de la modificación DAD

Documento para Aprobación Definitiva (DAD)

Área Industrial Bobes Siero

Criterios de la modificación y control de cambios

04

ARQUITECTO:

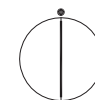


ANDRÉS LÓPEZ Y LÓPEZ

NÚMERO PLANO:

ESCALA:

1/4.000



Ayuntamiento de Siero