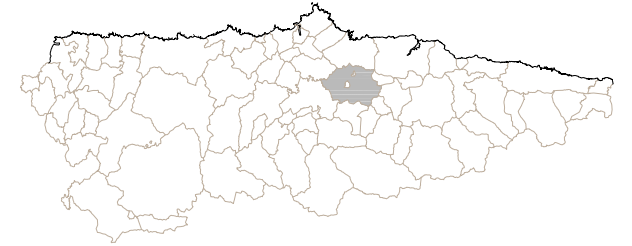



LEYENDA

 ámbito de actuación. s=1.104.935 m²



situación del Concejo en la región

fotografía aérea



este-oeste desde San Miguel de la Barreda



GOBIERNO DEL PRINCIPADO DE ASTURIAS

Revisión control documental

VERSIÓN	FECHA	DESCRIPCIÓN
2.0	27-07-2011	Documento para Aprobación Definitiva
3.0	21-02-2012	Documento para Aprobación Definitiva / Publicación
4.0	08-06-2012	Publicación

Aprobación técnica, elaboración y datos

	ELABORADO	REVISADO	APROBADO
Nombre:	JLBR	ALL	ALL
Firma:			
Fecha:	08-06-2012	08-06-2012	08-06-2012

Sustituye a:
Copia entregada a/para: CUOTA

FICHERO DWG:

1001MPI-01 Situación y emplazamiento

Documento de aprobación definitiva

Área Industrial de Bobes Siero

Trámite:
Información

Título:

Situación y emplazamiento

1/01



08-06-2012 VERSIÓN 4.0

OBSERVACIONES:

ARQUITECTO:

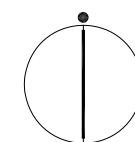


ANDRÉS LÓPEZ Y LÓPEZ

Nº PLANO:

ESCALA/S:

1/2.000
Ortogonal en AI



AYUNTAMIENTO DE SIERO