




	53ID(29.447m²)-54ID(36.710m²) SUELO URBANO CONSOLIDADO.....	66.157 m²
	VIAL NORTE CN-634	816 m²
	VIAL INTERIOR ÁMBITO P.E.I.	5.654 m²
	ACCESO AL PEI DESDE CN-634 (NORESTE).....	750 m²
	DELIMITACIÓN DEL ÁMBITO	73.377 m²

PLAN ESPECIAL DE DELIMITACIÓN DEL ÁMBITO E INFRAESTRUCTURAS- UH 53ID y 54ID del PGOU de Siero (T.R.) P-227

EMPLAZAMIENTO:
Unidades Homogéneas 53 y 54 de Meres - Siero

PROMUEVE:
EXPLOTACIÓN GANADERA DE CORTES, S.L.

ARQUITECTO :
ARTURO GUTIERREZ DE TERAN 

PLANTA GENERAL ESTADO ACTUAL. INFORMACIÓN URBANÍSTICA. DELIMITACIÓN DEL ÁMBITO y SUPERFICIES.

Aprobado definitivamente en Sesión plenaria *Ordinanza* de fecha *30-10-2014*
Secretaría

ESCALA : 1/2.000
FECHA : OCTUBRE de 2014

SUSTITUYE A :
PLANO Nº **02**