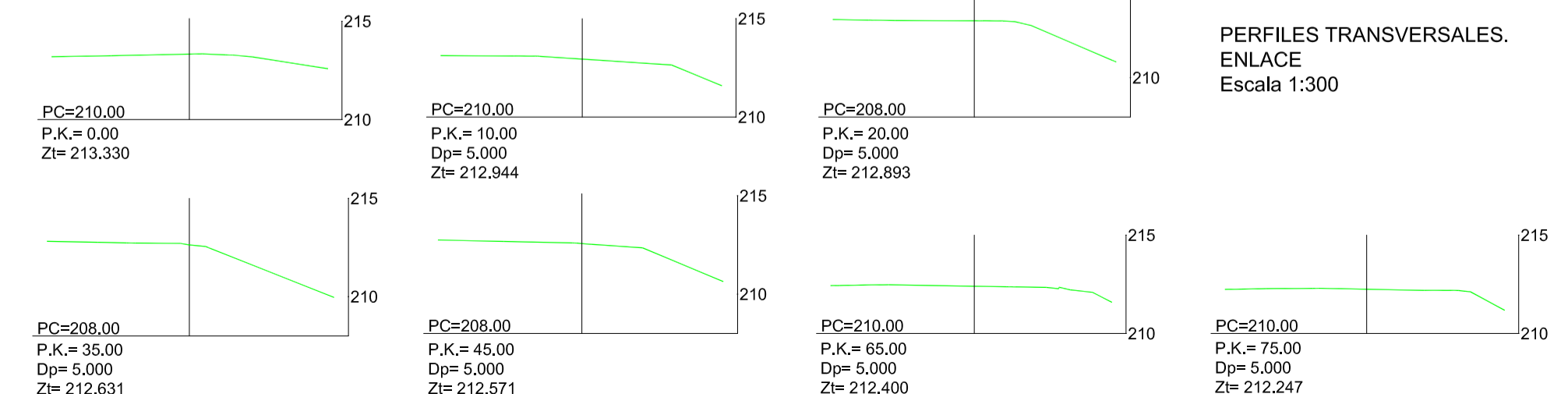
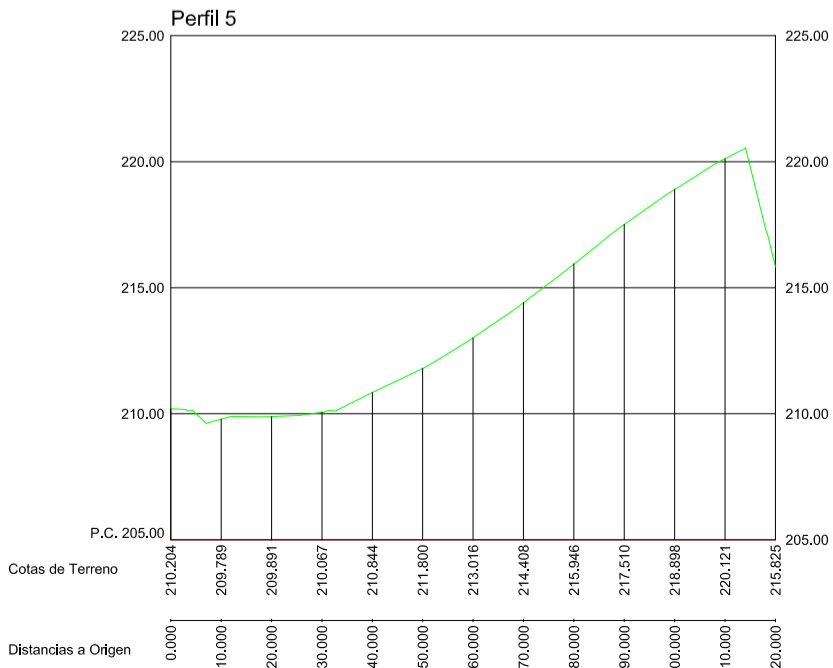
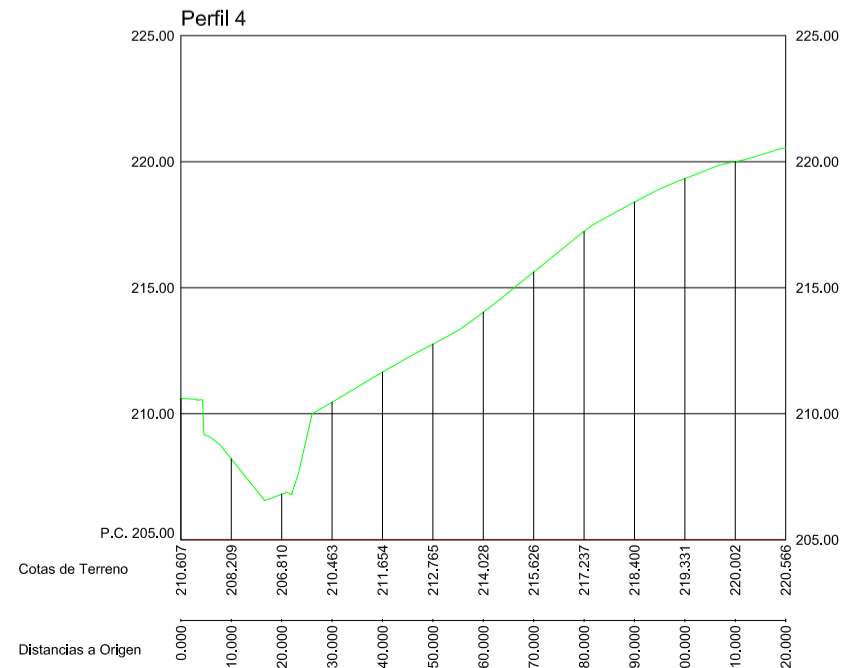
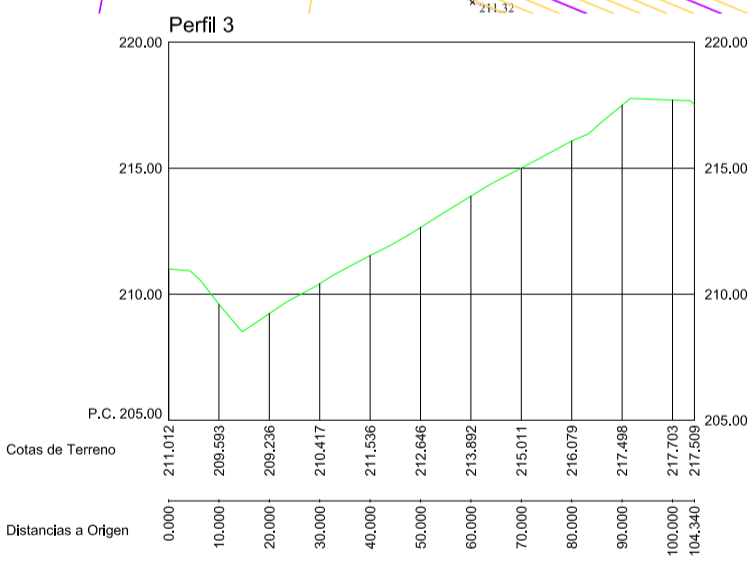
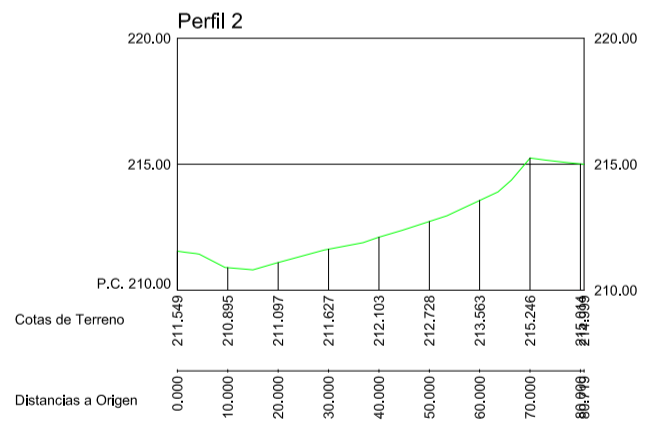
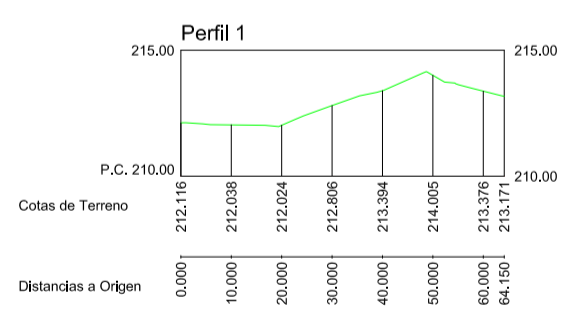


PERFILES LONGITUDINALES.  
PARCELA  
Escala 1:750 (V/H 1/5)



**AIC**  
INGENIERÍA TOPOGRAFÍA

Avda. de los Campones, 32  
33211 Celen, Asturias  
© 985 13 19 13  
© 985 13 12 22  
aica@aic.net  
www.aic.net

**INVERSIONES CERCINA, S.L.**

TÍTULO ESTUDIO DE IMPLANTACIÓN Y PLAN ESPECIAL PARA LEGALIZACIÓN DE OBRAS Y USOS (CAFETERÍA-RESTAURANTE) Y REORDENACIÓN Y URBANIZACIÓN DE ESTACIÓN DE SERVICIO Y ESPACIOS PÚBLICOS ADYACENTES EN LA CARRERA. - TEXTO REFUNDIDO DE APROBACIÓN DEFINITIVA -		EMPLAZAMIENTO: <b>SIERO</b>	
TÍTULO DE PLANO: <b>TOPOGRÁFICO DEL ESTADO PRIMITIVO. AFECCIONES</b>		ESCALA <b>1:500</b>	
FEICIONARIO	Nombre Fecha	EL INGENIERO DE OBRAS, CANALES Y P. En original DIN A2	
DIBUJADO: IFC	22-08-18	PLANO NÚM. <b>1 - 03.1</b>	
COMPROBADO: JJGF	22-08-18	HOJA 1 DE 2	
DOCUMENTO N°: 3831 / 022 / 14	SUSTITUYE A: SUSTITUIDO POR:		
JUAN JOSE GONZÁLEZ FERNÁNDEZ, COL. 13.430			

El presente documento es propiedad intelectual de A.I.C. Topografía e Ingeniería S.L. Queda prohibida su reproducción o modificación total o parcial sin la previa autorización, así como su uso indebido y/o exhibición a terceros.