












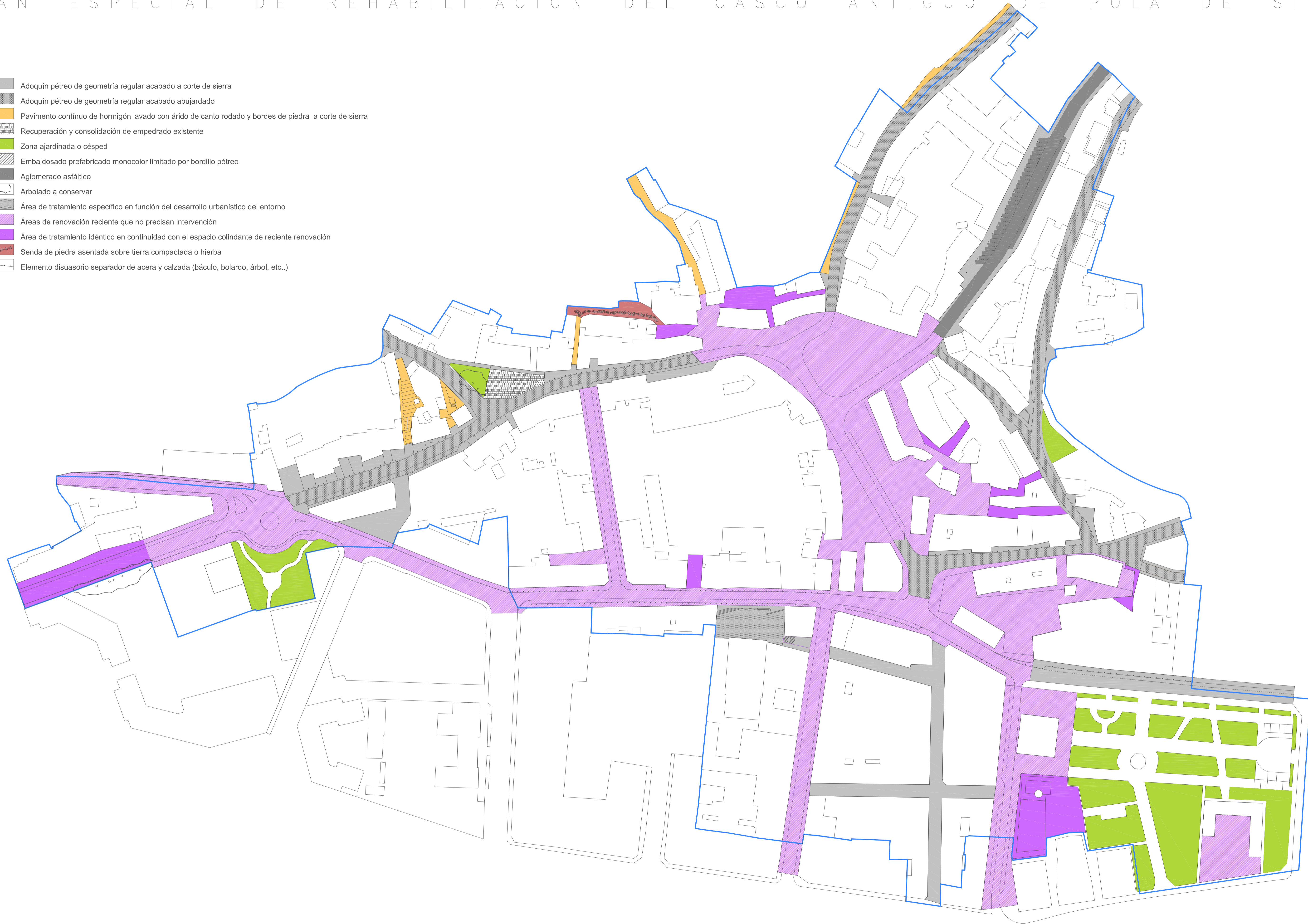


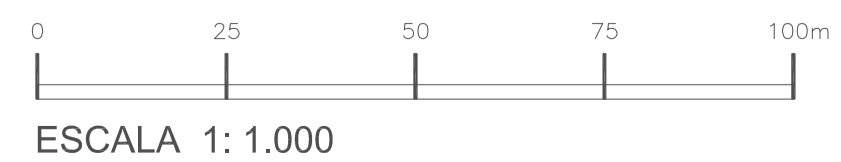
-  Adoquín pétreo de geometría regular acabado a corte de sierra
-  Adoquín pétreo de geometría regular acabado abujardado
-  Pavimento continuo de hormigón lavado con árido de canto rodado y bordes de piedra a corte de sierra
-  Recuperación y consolidación de empedrado existente
-  Zona ajardinada o césped
-  Embaldosado prefabricado monocolor limitado por bordillo pétreo
-  Aglomerado asfáltico
-  Arbolado a conservar
-  Área de tratamiento específico en función del desarrollo urbanístico del entorno
-  Áreas de renovación reciente que no precisan intervención
-  Área de tratamiento idéntico en continuidad con el espacio colindante de reciente renovación
-  Senda de piedra asentada sobre tierra compactada o hierba
-  Elemento disuasorio separador de acera y calzada (báculo, bolardo, árbol, etc..)



AYUNTAMIENTO  
DE SIERO  
(ASTURIAS)

Equipo Redactor:  
César Quirós Muñiz  
Carlos Marqués Rguez.  
ARQUITECTOS

TEXTO REFUNDIDO  
Plan Especial de Rehabilitación del Casco Antiguo de Pola de Siero  
JUNIO 2008



PLANOS DE ORDENACIÓN  
PO - 3: ESPACIOS LIBRES Y VIARIO

*PO - 3.3: Características de la urbanización*